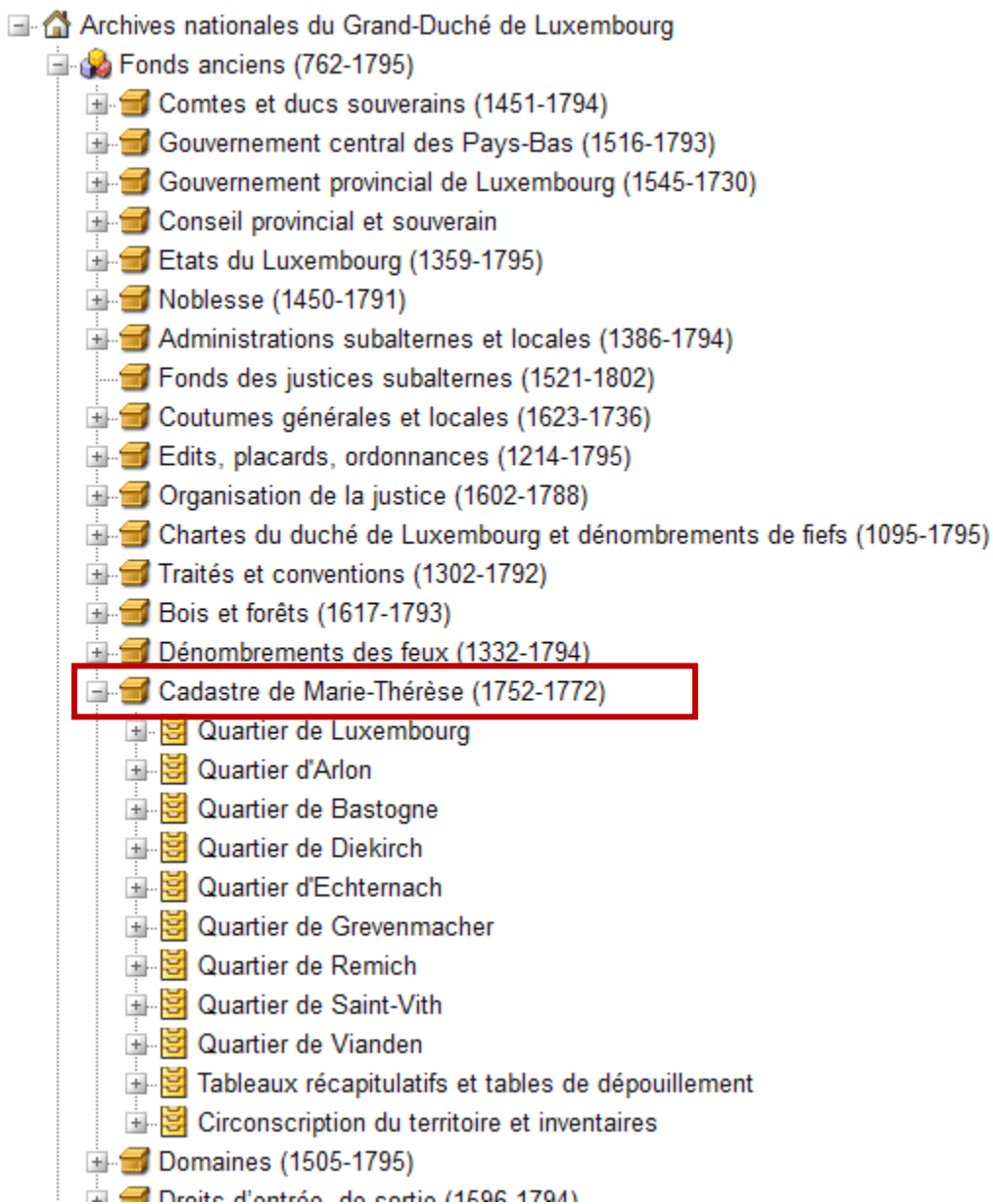




Guide d'utilisation des copies numériques du Cadastre de Marie-Thérèse en ligne

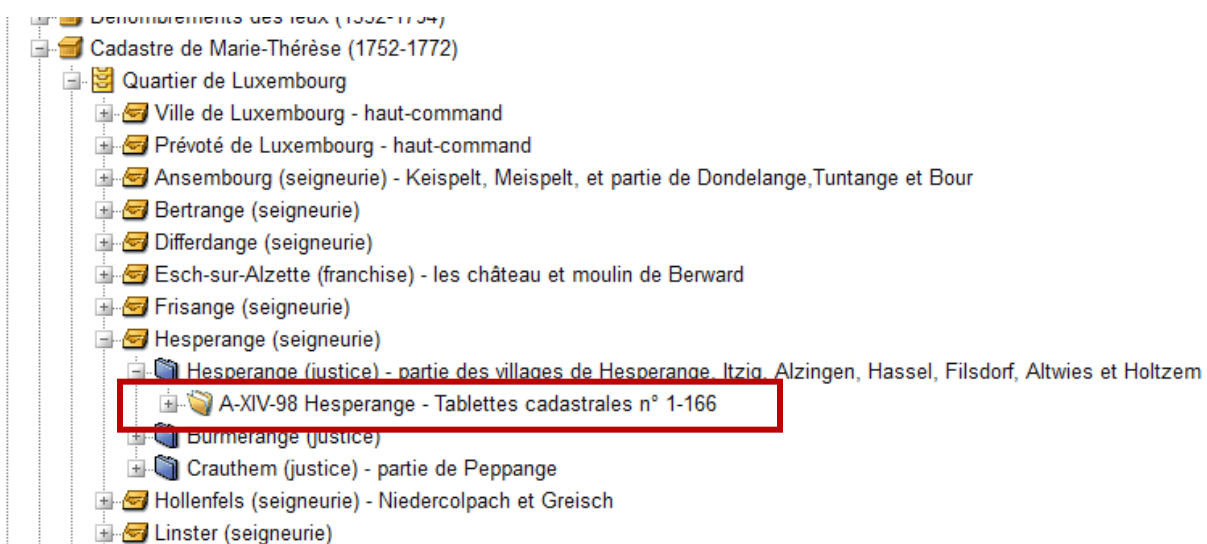


Pour parcourir les copies numériques disponibles des tabelles cadastrales conservées aux Archives nationales de Luxembourg, il faut consulter le moteur de recherche en ligne (<https://query.an.etat.lu/Query/suchinfo.aspx>). Moyennant la fonctionnalité « Recherche dans le plan d'archivage », on accède au groupe de fonds « Fonds anciens », puis au **fonds « Cadastre de Marie-Thérèse » (cote A-XIV)**.



Les tabelles de déclarations sont classées selon prévôté ou quartier, puis selon justice:

- Prévôté de Luxembourg (liasses n° 1-110)
- Prévôté d'Arlon (liasses n° 111-144)
- Prévôté de Bastogne (liasses n° 145-170)
- Quartier de Diekirch (liasses n° 171-202)
- Quartier d'Echternach (liasses n° 203-219)
- Quartier de Grevenmacher (liasses n° 220-245)
- Quartier de Remich (liasses n° 246-257)
- Quartier de Saint-Vith (liasses n° 258-268)
- Quartier de Vianden (liasses n° 269-276)




Pour **consulter les tabelles cadastrales**, vous devez double-cliquer sur une cote (p. ex. A-XIV-98) et télécharger dans la nouvelle fenêtre le pdf sous la rubrique « Fichiers ».

A-XIV-98 Hesperange - Tablettes cadastrales n° 1-166 (Dossier)

Archive plan context

- Archives nationales du Grand-Duché de Luxembourg (Archive)
- Fonds anciens (762-1795) (Groupe de fonds)
- A-XIV Cadastre de Marie-Thérèse, 1752-1772 (Fonds)
- Quartier de Luxembourg (Série)
- Hesperange (seigneurie) (Sous-série)
- Hesperange (justice) - partie des villages de Hesperange, Itzig, Alzingen, Hassel, Filsdorf, Altwies et Holtzem (Rubrique)
- A-XIV-98 Hesperange - Tablettes cadastrales n° 1-166 (Dossier)**
- A-XIV-98-1 Baden (de) (Document)


| | |
|-----------------|---|
| Reference code: | A-XIV-98 |
| Title: | Hesperange - Tablettes cadastrales n° 1-166 |
| Preview: |  |
| Level: | Dossier |

Files

Files (extended download time):

1. [A-XIV-98.pdf](#)

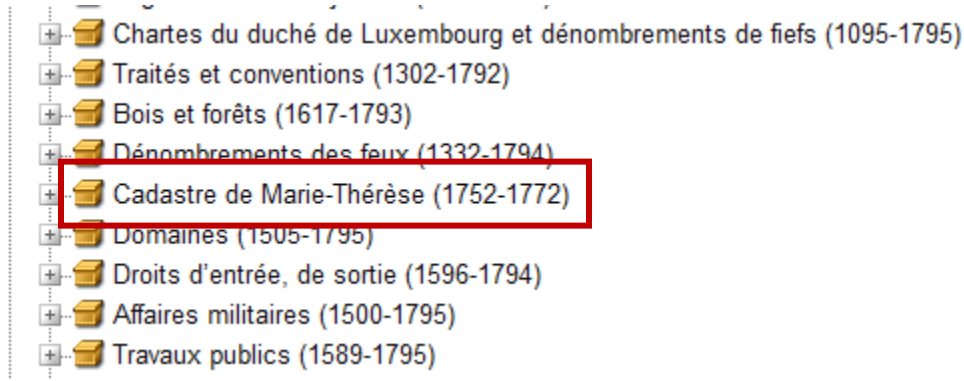
Vous pouvez consulter la **liste de tous les déclarants d'un lieu**, en cliquant sur le symbole « + » devant un dossier dudit lieu.

-  A-XIV-98 Hesperange - Tablettes cadastrales n° 1-166
- ... Burmerange (justice)
- ... Crauthem (justice) - partie de Pennange

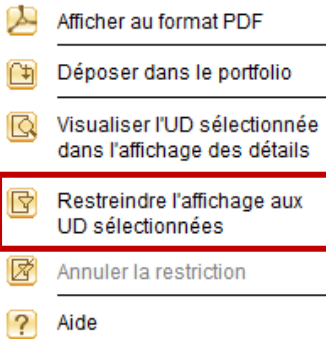
- A-XIV-98 Hesperange - Tablettes cadastrales n° 1-166
 - A-XIV-98-1 Baden (de)
 - A-XIV-98-2 Echternach, l'abbaye
 - A-XIV-98-3 Echternach, l'abbaye
 - A-XIV-98-4 Echternach, l'abbaye
 - A-XIV-98-5 Dominicains, le couvent
 - A-XIV-98-6 Dominicains, le couvent
 - A-XIV-98-7 Bonnevoie, l'abbaye
 - A-XIV-98-8 Jésuites, le collège
 - A-XIV-98-9 Horman Philippe
 - A-XIV-98-10 Itzig, l'église paroissiale
 - A-XIV-98-11 Klein Jean
 - A-XIV-98-12 Seille
 - A-XIV-98-13 Heynen
 - A-XIV-98-14 Hespérange, la commune
 - A-XIV-98-15 Léonard Jean
 - A-XIV-98-16 Kleier Mathias
 - A-XIV-98-17 Fentange, la commune
 - A-XIV-98-18 Latain Joseph
 - A-XIV-98-19 Meyers Mathias
 - A-XIV-98-20 Engel Jean
 - A-XIV-98-21 Weis Antoine - Latain Joseph, garde forestier
 - A-XIV-98-22 Thoma Diederich
 - A-XIV-98-23 Scholler Pierre
 - A-XIV-98-24 Schumacher Cathérine
 - A-XIV-98-25 Becker Pierre
 - A-XIV-98-26 Gasch Nicolas
 - A-XIV-98-27 Schreiber Nicolas
 - A-XIV-98-28 Thoull Pierre
 - A-XIV-98-29 Meyers Jean
 - A-XIV-98-30 Mertes Nicolas
 - A-XIV-98-31 Knoepgen Jean
 - A-XIV-98-32 Kirpes Eustache
 - A-XIV-98-33 Mengen Jean
 - A-XIV-98-34 Gindt Jean
 - A-XIV-98-35 Reiners Antoine
 - A-XIV-98-36 Lemmer Mathias
 - A-XIV-98-37 Mockel Jean
 - A-XIV-98-38 Hoelzer Jean
 - A-XIV-98-39 André Henri
 - A-XIV-98-40 Schmit Marguérite

Si vous souhaitez réaliser une **recherche précise par mot-clé** (p. ex. nom de famille ou lieu), vous devez effectuer les étapes suivantes :

1) Sélectionner le fonds du Cadastre de Marie-Thérèse.



2) Cliquer dans la colonne à gauche sur « Restreindre l'affichage aux UD sélectionnées ».



Recherche dans le plan d'archivage



- 3) Cliquer dans la barre horizontale sur la rubrique « Recherche » puis « **Recherche plein texte** », insérer le(s) mot(s) de recherche et cliquer sur « Rechercher ».

Recherche plein texte

Inclure tous les mots

[Afficher les options de recherche étendue](#)

 Attention! Restriction du domaine de recherche. Vous pouvez supprimer les restrictions dans les options de recherche avancée.

Rechercher

- 4) Noter la cote de l'acte que vous souhaitez consulter (p. ex. A-XIV-140-67).

Liste des résultats

| <input type="checkbox"/> | Titre / Contenu | Période | Niveau | Cote |
|--------------------------|-----------------|---------|----------|----------------|
| <input type="checkbox"/> | Nilles Nicolas | 1766 | Document | A-XIV-34-1-19 |
| <input type="checkbox"/> | Nilles Pierre | | Document | A-XIV-250-62 |
| <input type="checkbox"/> | Nilles Chrétien | 1766 | Document | A-XIV-28-192 |
| <input type="checkbox"/> | Nilles Nicolas | | Document | A-XIV-250-92 |
| <input type="checkbox"/> | Nilles Jean | | Document | A-XIV-110-211 |
| <input type="checkbox"/> | Nilles Mathias | | Document | A-XIV-127-267 |
| <input type="checkbox"/> | Nilles Nicolas | 1766 | Document | A-XIV-19-300 |
| <input type="checkbox"/> | Nilles Mathias | | Document | A-XIV-199-1-46 |
| <input type="checkbox"/> | Nilles Jean | | Document | A-XIV-108-96 |
| <input type="checkbox"/> | Nilles Pierre | 1766 | Document | A-XIV-140-67 |

Résultats 1 à 10 de 10 (0,14s)

- 5) Effectuer une nouvelle recherche avec la cote du dossier (p. ex. A-XIV-140) dans lequel se trouve l'acte en question (p.ex. A-XIV-140-67).

Recherche plein texte

Inclure tous les mots ?

[Afficher les options de recherche étendue](#)

Attention! Restriction du domaine de recherche. Vous pouvez supprimer les restrictions dans les options de recherche avancée.

- 6) **Télécharger le pdf** (attention à la durée de téléchargement prolongée) et **défiler les images du pdf jusqu'au numéro de tablette recherchée**. Veuillez noter qu'au début de chaque dossier de lieu de justice se trouvent des **documents généraux** concernant la réalisation des dénombrements, tels que correspondances, estimations de biens, sommaires des résultats obtenus, divers mémoires et rapports. Suivent ensuite les tabelles nominatives numérotées.

Messieurs

Le Comte de Salm au rapporty plusieurs particuliers habitans & habitants de Rodemacher avec vous de l'aveu de plusieurs de la conseil de votre justice dont il s'agit.

1757

Rapport & information en formulaire d'estimation pour la Seigneurie d'Espélaunge de Nieder Salm, Seigneurie d'Espélaunge.

Siens-jouis.


En vertu de l'ordonnance de la Cour de Rapport de cette Justice, l'on a procédé à l'estimation des biens de cette Seigneurie d'Espélaunge & Nieder Salm, dont il s'agit, ainsi qu'il suit.

Desse' Des terres

Tabelles & Catables de la Justice de Drillingens.

| Cotes (N. de la Table) | Tablettes | | | | | | Catables | | | | | | | | | | | |
|---------------------------|------------------|--------|------------------|--------|------------------|--------|-------------------|--|----|--|----|--|----|--|----|--|--|--|
| | Cote de l'Arpent | | Cote de l'Arpent | | Cote de l'Arpent | | Cotes de l'Arpent | | | | | | | | | | | |
| | Arpent | Denier | Arpent | Denier | Arpent | Denier | 12 | | 10 | | 12 | | 12 | | 12 | | | |
| 1 | | | | | 56 | 120 | | | | | | | | | | | | |
| 2 | | | | | 85 | 99 | | | | | | | | | | | | |
| 3 | | | | | | | | | | | | | | | | | | |
| 4 | | | | | 18 | | | | | | | | | | | | | |
| 10 | | | | | | | | | | | | | | | | | | |
| 11 | | | | | 7 | 40 | | | | | | | | | | | | |
| 14 | | | | | 4 | 40 | | | | | | | | | | | | |
| 15 | | | | | 2 | | | | | | | | | | | | | |
| 16 | | | | | 5 | 50 | | | | | | | | | | | | |
| 17 | | | | | | | | | | | | | | | | | | |
| 18 | | | | | | | | | | | | | | | | | | |
| 19 | | | | | 4 | 120 | | | | | | | | | | | | |
| 20 | | | | | 7 | 120 | | | | | | | | | | | | |
| 21 | | | | | | | | | | | | | | | | | | |
| 22 | | | | | 50 | | | | | | | | | | | | | |
| 23 | | | | | 40 | | | | | | | | | | | | | |
| 24 | | | | | 11 | | | | | | | | | | | | | |
| 25 | | | | | 18 | | | | | | | | | | | | | |
| 26 | | | | | 19 | | | | | | | | | | | | | |

- 7) Les tabelles cadastrales se présentent sous **forme recto – verso**. Le numéro de la tablette (p. ex. 67) se trouve sur le recto et est ainsi la première vue. La déclaration par la personne se trouve au verso du formulaire.



The image shows a portion of a cadastral form. At the top, there are several horizontal lines. A red rectangular box highlights the handwritten number '67' in cursive script, with a circular stamp partially visible to its right. Below this is a table with the following structure:

| | Charges inhérentes aux biens & droits. | Evaluation en argent de Luxembourg. | | <i>Observations.</i> |
|--|--|-------------------------------------|---------------------|----------------------|
| | | Valeur en capital. | Produit net annuel. | |
| | | | | |
| | | | | |

Leclercq No 12

| | |
|--|----------|
| Nom de la Ville, Terre, Seigneurie, Cour ou Manoir du report au détail de la situation des biens | adhesiv. |
| Nom, qualité & demeure du déclarant | |

666

| Déclaration. | Mesure & étendue. | Charges inhérentes aux biens & droits. | Évaluation en argent de Luxembourg. | | Observations. |
|---|-------------------|--|-------------------------------------|---------------------|---------------|
| | | | Valeur en capital. | Produit net annuel. | |
| Terres labourables | | | | | |
| Terres fertiles | | | | | |
| Vignes | | | | | |
| Jardins & Verges | | | | | |
| Prairies | | | | | |
| Bois | | | | | |
| Bois & Haye | | | | | |
| Étang | | | | | |
| Pâturages | | | | | |
| Landes, Buissons, Marais & autres terres incultes | | | | | |
| Nombre de qualité. | | Étendue de la situation. | | | |
| Bâtimens & édifices. | | | | | |
| Noms des droits & prestations. | | | | | |
| Droits & prestations de nature spéciale. | | | | | |
| Somme totale des évaluations. | | | | | |

Nahes der Stadt Herrschaft Hoff oder Meyrey
 das gebrüch oder bestich der Lagesheit der Güter
 Dreyhain Zellenfeld
 am Gasse Schwan

Nahes, qualität und wohnung
 des erbküchen
 Deren wille den Lagen in zugehörigen zugehörig

Landmessen wegen gantz pacht 923
 Zellen Feldungen für die wille den
 am 17. 1777 / 1778

| Erklärung | Maass und grösse | Dessen Gaher und Gerechtigkeiten erkennende litten | Werthschätzung oder schätzung in Lausburgerischen gelde. | | Anmerckungen. |
|--|---|--|---|---------------------------------|--|
| | | | Werth in Cap- tal | Jährlicher rinnen entkommen. | |
| Wald | 25 morgen Korn Land & weingarten Land wille den wille den wille den wille den wille den wille den wille den wille den wille den wille den | Die Güter sind wille den wille den wille den wille den wille den wille den wille den wille den wille den wille den | 777-6-6-0 | 8-5-5-0 | |
| Wald und | 25 morgen Korn Land & weingarten Land wille den wille den wille den wille den wille den | | 97-0-4-3 | 3-5-5-0 | |
| Wiesen | wille den | | | | |
| Gärtchen weingarten | 2 Viertel Korn Land wille den wille den wille den wille den wille den wille den wille den | | 73-3-1-9 | 7-3-5-0 | |
| Wiesen | 2 morgen Korn Land & weingarten Land wille den den wille den wille den wille den wille den wille den | 2 Morgen Korn | 777-3-3-0 | 9-0-6-0 | |
| Wiesen | 1/2 Morgen Korn Land & weingarten Land wille den den wille den wille den wille den wille den wille den | | 89-7-2-0 | 3-7-7-0 | |
| Wiesen und Weiden | 25 morgen 2 Viertel Korn Land wille den wille den den wille den wille den wille den wille den wille den | | 100-7-1-0 | 17-0-2-0 | wille den wille den wille den wille den |
| Wiesen | wille den | | | | |
| Wiesen und Weiden | wille den | | | | |
| Wiesen, Weiden und andere das und pflanz- liche pflanzen | wille den | | | | |
| Zahl und qualität. | Örtz wo die pflanze gelegen. | | | | |
| Gehölz. | ein Zehntel Korn Land wille den wille den wille den wille den wille den wille den wille den | Die Güter sind wille den wille den wille den wille den wille den wille den wille den wille den wille den wille den | | | |
| | | | | | |
| Nur denen gerechtigkeiten und profusionen. | | | | | |
| Grundbesitz und profusionen von dem Lagen. | | | 751-1-3-8 | 30-0-2-8 | |
| | | | 283-3-6-0 | 11-0-5-0 | |
| Totale Summe der wille den wille den. | | | 167-5-4-8 | 18-5-4-8 | |

8) En zoomant dans le document, vous pouvez consulter la déclaration faite par la personne.

| | |
|---|---|
| Nahm der Stadt Herrschafft hoff oder Meyerey des gebichts oder bezirks der liegenheit der Güther | } <i>Knopffh Gallenfelts in Dorff Löwen</i> |
| Nahm, qualität und wohnung des erklärenden | } <i>Petter Willis von Löwen in ynfangter Knopffh</i> |

| |
|--|
| Örter wo die gebäuwe gelegen. |
| <i>Zu Löwen in ynfangter Knopffh bezirkten gütern Grundt zuin Pette Willis</i> |